SEZIONE L11
PROGRESSIVA m 424.60

TR [anni]	Livello acqua [m s.m.]
50	1277.63
200	1278.77
500	1278.97

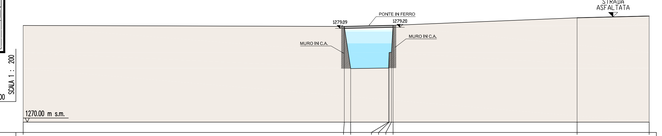

PICCHETTO												
DISTANZA PARZIALE (m)		31.17			3.68			17.86			6.99	
DISTANZA PROGRESSIVA (m)	0.00	31.17	31.17	34.85	34.87	35.04	35.08	53.95		60.94	60.95	
QUOTE TERRENO (m s.m.)	1279.30	1279.29	1279.29	1279.25	1279.25	1279.47	1279.47	1280.13		1280.30	1280.30	

SEZIONE L10
PROGRESSIVA m 429.64

TR [anni]	Livello acqua [m s.m.]
50	1277.51
200	1278.43
500	1278.63

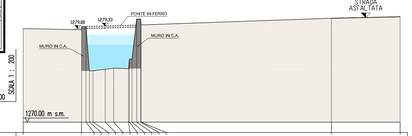

PICCHETTO												
DISTANZA PARZIALE (m)		5.67			18.47						6.67	
DISTANZA PROGRESSIVA (m)	0.00	5.67	6.10	6.19	6.28	8.28	8.37	10.25	11.07	11.44	29.91	34.58
QUOTE TERRENO (m s.m.)	1279.08	1279.07	1279.06	1279.06	1279.05	1279.13	1279.13	1279.12	1280.01	1279.43	1280.08	1280.22

SEZIONE L9
PROGRESSIVA m 444.79

TR [anni]	Livello acqua [m s.m.]
50	1276.58
200	1277.18
500	1277.34

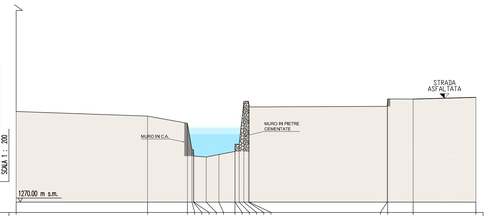

PICCHETTO												
DISTANZA PARZIALE (m)		12.75			3.87			13.38		2.47	6.09	
DISTANZA PROGRESSIVA (m)	0.00	12.75	16.62	17.06	17.09	17.47	17.50	18.45	23.83	23.74	30.00	36.09
QUOTE TERRENO (m s.m.)	1278.80	1278.55	1277.65	1277.61	1277.60	1277.46	1277.46	1277.45	1274.82	1274.70	1279.30	1279.30

SEZIONE L8
PROGRESSIVA m 468.34

TR [anni]	Livello acqua [m s.m.]
50	1275.30
200	1275.94
500	1276.11

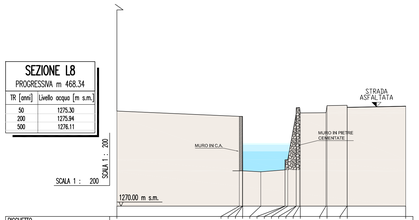

PICCHETTO												
DISTANZA PARZIALE (m)		11.88			2.49			5.68				
DISTANZA PROGRESSIVA (m)	0.00	11.88	12.19	12.19	12.56	16.37	16.37	16.58	17.62	17.62	20.29	20.39
QUOTE TERRENO (m s.m.)	1279.53	1278.71	1278.71	1277.54	1277.54	1276.57	1276.57	1276.58	1279.35	1279.35	1279.04	1279.07

PICCHETTO												
DISTANZA PARZIALE (m)		20.39		22.35		28.03						
DISTANZA PROGRESSIVA (m)	20.39	22.35	22.35	28.03								
QUOTE TERRENO (m s.m.)	1279.07	1279.29	1279.29	1279.70								

SEZIONE L7
PROGRESSIVA m 480.71

TR [anni]	Livello acqua [m s.m.]
50	1273.66
200	1274.15
500	1274.28

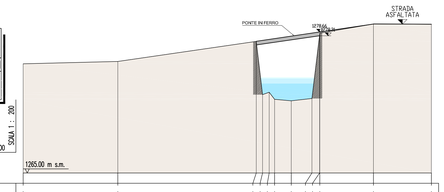

PICCHETTO												
DISTANZA PARZIALE (m)		9.19			13.44			1.62		5.21		5.62
DISTANZA PROGRESSIVA (m)	0.00	9.19	22.63	22.64	23.38	24.40	24.02	28.03	28.04	28.79	34.00	39.62
QUOTE TERRENO (m s.m.)	1275.39	1275.60	1277.77	1277.82	1277.82	1277.15	1272.00	1272.23	1279.57	1279.57	1279.45	1279.43

SEZIONE L6
PROGRESSIVA m 483.62

TR [anni]	Livello acqua [m s.m.]
50	1273.43
200	1274.08
500	1274.26

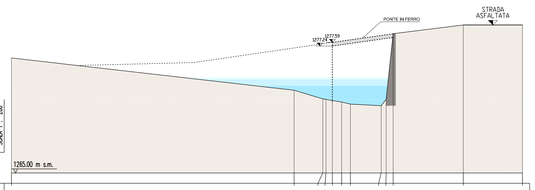

PICCHETTO												
DISTANZA PARZIALE (m)		27.43			2.79		2.99		6.81		5.74	
DISTANZA PROGRESSIVA (m)	0.00	27.43	30.22	30.24	31.14	32.95	32.96	35.88	36.36	36.36	43.85	49.59
QUOTE TERRENO (m s.m.)	1278.16	1273.03	1272.19	1272.14	1272.03	1271.98	1271.98	1271.53	1279.21	1279.21	1279.36	1279.36

SEZIONE L5
PROGRESSIVA m 505.52

TR [anni]	Livello acqua [m s.m.]
50	1272.29
200	1272.58
500	1272.65

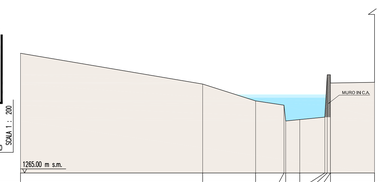

PICCHETTO												
DISTANZA PARZIALE (m)		17.68			5.14		2.75			4.28		
DISTANZA PROGRESSIVA (m)	0.00	17.68	23.82	23.82	25.57	25.74	27.10	29.77	29.77	30.06	34.36	
QUOTE TERRENO (m s.m.)	1278.62	1273.63	1271.99	1271.98	1271.58	1270.95	1270.18	1270.18	1274.53	1273.15	1273.60	

SEZIONE L4
PROGRESSIVA m 518.55

TR [anni]	Livello acqua [m s.m.]
50	1271.12
200	1271.58
500	1271.71

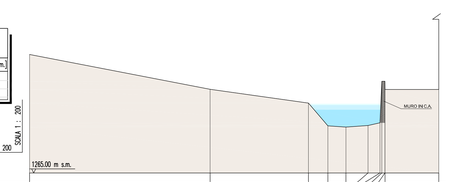

PICCHETTO												
DISTANZA PARZIALE (m)		17.52			9.54		1.89	1.75		5.22		
DISTANZA PROGRESSIVA (m)	0.00	17.52	27.06	27.06	28.95	30.70	30.70	34.09	34.09	34.48	39.71	
QUOTE TERRENO (m s.m.)	1278.50	1273.12	1271.78	1271.57	1269.57	1269.45	1269.45	1269.57	1273.90	1273.10	1273.10	

SEZIONE L3
PROGRESSIVA m 537.98

TR [anni]	Livello acqua [m s.m.]
50	1269.14
200	1269.45
500	1269.51

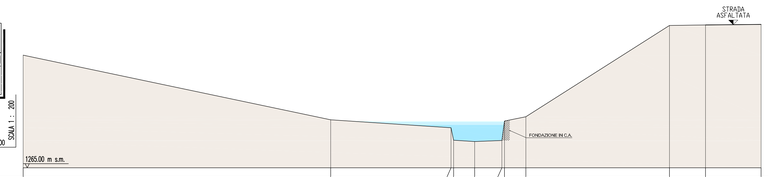

PICCHETTO												
DISTANZA PARZIALE (m)		29.85			11.67		2.04	2.64	2.08	13.93	3.50	5.39
DISTANZA PROGRESSIVA (m)	0.00	29.85	41.52	41.70	43.37	43.82	44.86	46.71	48.79	62.72	66.22	71.61
QUOTE TERRENO (m s.m.)	1272.53	1269.66	1269.89	1270.08	1267.55	1267.55	1267.55	1269.54	1269.95	1270.81	1270.86	1270.91

SEZIONE L2
PROGRESSIVA m 556.59

TR [anni]	Livello acqua [m s.m.]
50	1267.62
200	1267.98
500	1268.07

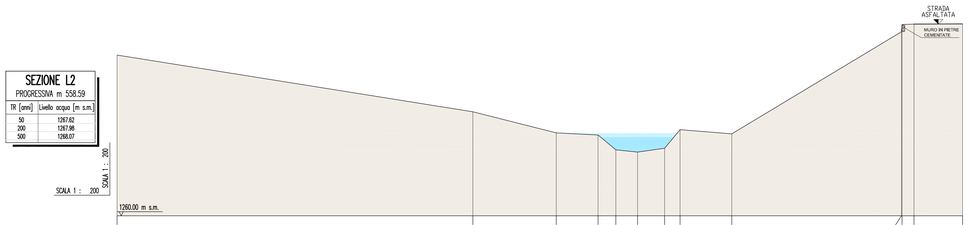

PICCHETTO												
DISTANZA PARZIALE (m)		34.52			8.10		4.05	1.73	2.11	2.62	1.50	5.02
DISTANZA PROGRESSIVA (m)	0.00	34.52	42.62	42.62	46.67	48.40	48.40	50.51	53.13	53.13	54.63	59.65
QUOTE TERRENO (m s.m.)	1272.60	1272.09	1268.04	1268.04	1267.84	1266.40	1266.18	1266.55	1266.36	1266.36	1267.95	1267.95

PICCHETTO												
DISTANZA PARZIALE (m)		16.47			4.72							
DISTANZA PROGRESSIVA (m)	59.65	76.12	76.12	76.17	77.03	80.05						
QUOTE TERRENO (m s.m.)	1267.95	1277.86	1279.56	1279.60	1279.60	1279.62						

SEZIONE L1
PROGRESSIVA m 579.22

TR [anni]	Livello acqua [m s.m.]
50	1264.71
200	1265.02
500	1265.10

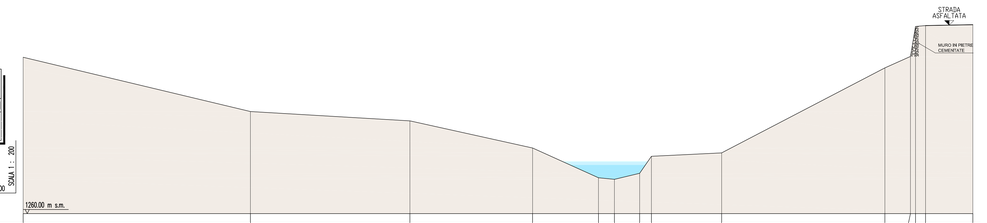

PICCHETTO												
DISTANZA PARZIALE (m)		22.06			15.48			11.90		6.39	1.55	2.45
DISTANZA PROGRESSIVA (m)	0.00	22.06	37.54	37.54	49.44	49.44	55.83	55.83	57.38	57.38	59.83	60.97
QUOTE TERRENO (m s.m.)	1275.17	1269.91	1268.10	1268.10	1268.37	1268.37	1265.48	1265.33	1265.33	1265.33	1265.56	1265.56

PICCHETTO												
DISTANZA PARZIALE (m)		6.82			15.84			2.48		4.59		
DISTANZA PROGRESSIVA (m)	60.97	67.79	67.79	83.63	83.63	86.11	86.11	87.57	87.57	92.16		
QUOTE TERRENO (m s.m.)	1265.56	1269.69	1269.69	1274.14	1274.14	1272.25	1272.25	1272.25	1272.25	1273.33		

NOTA: I livelli indicati non tengono conto dell'effetto di sovralzo in curva, che invece è stato considerato nella delimitazione planimetrica delle fasce di esondazione.

LEGENDA

- Livello di piena TR 50 (Fascia Ee)
- Livello di piena TR 200 (Fascia Eb)
- Livello di piena TR 500 (Fascia Em)

REGIONE PIEMONTE — PROVINCIA DI CUNEO

COMUNE DI LIMONE PIEMONTE

PIANO REGOLATORE GENERALE

approvato con D.G.R. n. 22-25863 del 21/06/1993

VARIANTE 2001

(con adeguamento al P.A.I., alla L.R. 28/99 ed alla L.R. 19/99)

VERIFICA DI COMPATIBILITA' IDRAULICA E IDROGEOLOGICA

TAV. 13i.2 - SEZIONI TORRENTE VERMENAGNA A LIMONETTO
Livelli di piena (da sez. 11 a sez. 01)

PROGETTO PRELIMINARE ADOTTATO CON D.C. N. 77 DEL 19/12/2001
PROGETTO DEFINITIVO ADOTTATO CON D.C. N. 15 DEL 03/06/2002

CONTRODEDUZIONI ALLE OSSERVAZIONI FORMULATE DALLA REGIONE PIEMONTE ASSESSORATO URBANISTICA, TRASMESSE CON NOTA NR. 12158/19.09 PPU DEL 07/08/2003
ADOTTATE CON D.C. NR. 27 DEL 26/07/2004

IL PROGETTISTA — IL SINDACO — IL SEGRETARIO COMUNALE — IL RESPONSABILE DEL PROCEDIMENTO